

Strecke unter <http://www.gpsies.com/map.do?fileId=lunyhizigcmfuyhb>  
 Gesamtanstieg: 808 Meter

<b>Streckenlänge: 79 km</b>	<b>Antwort der Kontrollfrage:</b>	
<b>Punkte: 2</b>		
<b>Startgeld: 3 €</b>		
	<b>Startzeit:</b>	<b>Ankunft:</b>

**RC Sprintax**  
**BIELEFELD**  
 e.V. von 1969



## Permanente „Die Sprintax-Welle“ (RTF-Nr. 0387)

Liebe Radsportfreunde,

unsere Permanente RTF „Die Sprintax-Welle“ führt auf überwiegend verkehrsarmen Radwegen und Straßen über Werther, Theenhausen, Wellingholzhausen, Hoyer zum Hücker Moor und dann langsam aus nördlicher Richtung wieder zum Ausgangspunkt. Dabei ist der Name Programm, denn die Strecke ist eher hügelig-wellig.

Start/Ziel: Lamm ...mein Bäcker, Jölllenbecker Straße 129,33613 Bielefeld

Einige Hinweise:

- Wir sind Gast in dieser Bäckerei und bitten um Rücksichtnahme, dass der eigentliche Verkauf immer Vorrang hat.
- Bitte selbstständig in die entsprechende Liste für die „Sprintax-Welle“ eintragen und die Startgebühr im Koffer hinterlegen.
- Wertungskarteninhaber lassen sich die erbrachte Leistung vom Personal bestätigen.
- Gefahren wird auf eigene Gefahr nach den Bestimmungen der StVO und des Bundes Deutscher Radfahrer.
- Das Tragen eines Kopfschutzes wird dringend empfohlen!






Ansonsten wünschen wir Euch viel Spaß und gute Fahrt auf unserer „Sprintax-Welle“!

Haben Sie/Ihr Anregungen oder eine konstruktive Kritik zur Verbesserung der Permanenten - senden Sie uns eine Mail an [vorstand2@sprintax.de](mailto:vorstand2@sprintax.de)  
 - Betreuung Permanente - Manuela Azzolini, Fon 0171 7207760

➡	Albert-Schweitzer-Straße	
➡	Im Kreisverkehr 1. Ausfahrt (Laestraße)	0,10
⬅	Drögestraße	0,22
➡	Schloßhofstraße	0,52
⬅	Dürerstraße	2,22
➡	Wittebreite	2,65
⬅	Großdornberger Str.	3,05
➡	Wertherstraße	5,00
➡	Höfeweg, bei km-Stand 6,2 Babenhauser Str. überqueren	5,26
➡	Deppendorfer Str.	6,48
⬅	Arroder Weg	7,58
➡	Isingdorfer Bruch	9,02
⬅	Schloßstraße	9,42
➡	Ellersiek	10,27
⬅	Jöllnbecker Str.	11,07
➡	Bokemühlenweg (Werther)	11,34
↑	Engerstraße überqueren, weiter auf der Dammstraße	11,87
⬅	Langenheider Str	14,87
➡	Theenhausener Str.	17,07
⬅	Voßheide	17,21
⬅	Dieckbrede	17,51
⬅	Barnhauser Str.; bei 19,7 km: ➡ (Straßenname bleibt)	18,81
➡	Dorfstraße (Barnhausen)	19,90
⬅	Brincker Weg	20,65
➡	Winkelshütter Str	21,59
➡	Landweg, wird bei km-Stand 23,84 zur Schlöheide	22,04
⬅	Haller Str.	24,69
⬅	Questweg	26,89
➡	Borgholzhausener Str.	28,11
⬅	Schlochterner Weg; bei 29,9 km: ➡ (Straßenname bleibt)	29,11
➡	Hornstraße	31,66
➡	auf Hornstraße bleiben	33,86
⬅	Sondermühlener Str. (Straßenname fehlt)	34,03
➡	Küingdorfer Str./Am Ring (Wellingholzhausen)	34,83
➡	Am Ring	34,90

➡	Altenmeller Str.	35,02
➡	Borgholzhausener Str.	41,32
⬅	Nachtigallenstraße (Altenmelle)	41,40
➡	Im Kreisverkehr 1. Ausfahrt (Riemsloher Str.) nehmen	42,43
➡	Westendorfer Str.	45,83
<b>Kontrollfrage: Übernachtungsmöglichkeit d. vierbeinigen Konkurrenz?</b>		<b>46,48</b>
⬅	Eschstraße	48,13
⬅	St.-Annener-Straße	49,43
➡	Stöppelheide	49,47
⬅	Ratsherrenstraße	50,27
➡	Döhrener Str. (Westhoyel)	50,37
⬅	Hoyeler Str.	53,57
➡	In den Birken	53,69
➡	Herforder Str.	53,85
➡	Herforder Str. (L 91)	54,70
⬅	Balgerbrück	54,96
➡	Gross-Aschen	55,96
➡	Spenger Straße	57,56
⬅	Bünder Straße	58,01
➡	über Störbrink auf die Moorstr.	58,17
➡	Torfstraße	59,30
➡	Gehlenbrink	59,90
⬅	Hücker-Dorf	60,70
⬅	Sattelmeyerweg	60,92
➡	An den Teichen, wird zu „Im Sundern“, bei 62,93 „Zur Hegge“ (Dreyen)	60,98
➡	Spenger Str.	64,03
⬅	Westerengerstraße	65,33
➡	Im Hagen	69,73
⬅	Dorfstraße. (Jöllnbeck)	70,48
➡	Im Kreisverkehr 1. Ausfahrt (Vilsendorfer Str.) nehmen	70,93
➡	Wörheider Weg	71,68
⬅	Parallelweg zur Jöllnbecker Straße	73,08
⬅	Malachitstraße	73,30

	Telgenbrink	73,71
	Horstheider Weg, wird bei km-Stand 77,4 zur Sudbrackstr.	74,00
	Apfelstraße	77,90
	Jöllenbecker Straße überqueren, Ziel erreicht	78,75